GARMIN

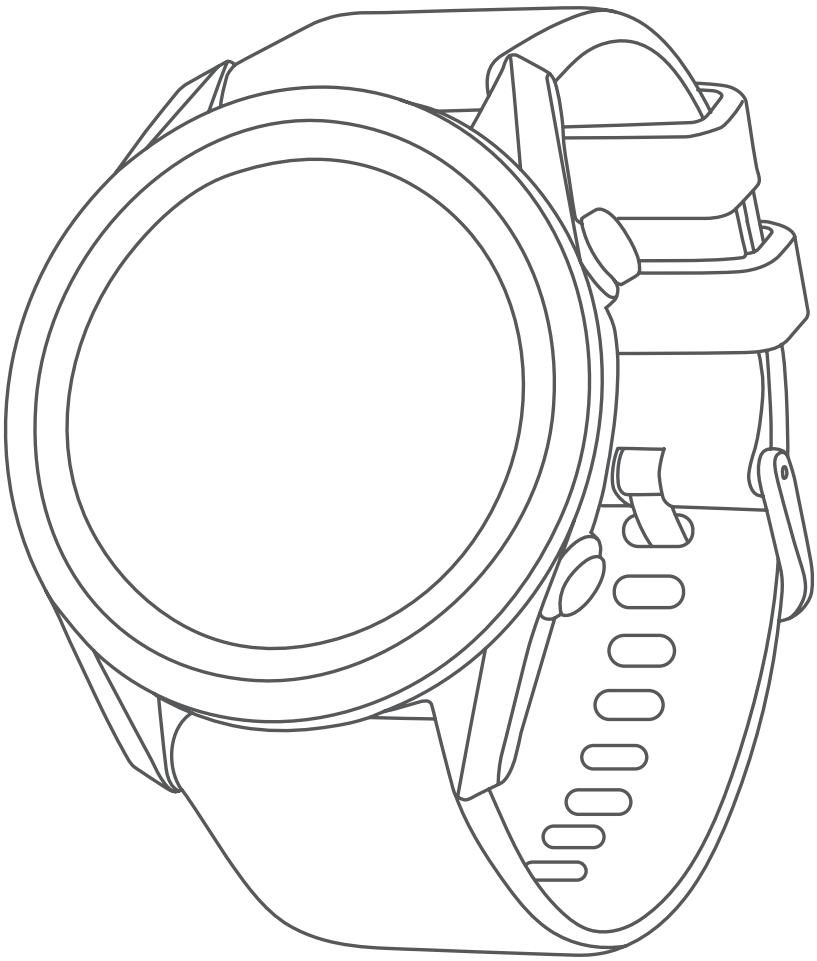

APPROACH® S12

Manuel d'utilisation

© 2021 Garmin Ltd. ou ses filiales

Tous droits réservés. Conformément aux lois relatives au copyright en vigueur, toute reproduction du présent manuel, qu'elle soit partielle ou intégrale, sans l'autorisation préalable écrite de Garmin, est interdite. Garmin se réserve le droit de modifier ou d'améliorer ses produits et d'apporter des modifications au contenu du présent manuel sans obligation d'en avertir quelque personne physique ou morale que ce soit. Consultez le site Web de Garmin à l'adresse www.garmin.com pour obtenir les dernières mises à jour, ainsi que des informations complémentaires concernant l'utilisation de ce produit.

Garmin®, le logo Garmin et Approach® sont des marques commerciales de Garmin Ltd. ou de ses filiales, déposées aux États-Unis et dans d'autres pays. Garmin Connect™, Garmin Express™, et Garmin Golf™ sont des marques commerciales de Garmin Ltd. ou de ses filiales. Ces marques commerciales ne peuvent pas être utilisées sans l'autorisation expresse de Garmin.

La marque et les logos BLUETOOTH® sont la propriété de Bluetooth SIG, Inc. et leur utilisation par Garmin est soumise à une licence. Les autres marques et noms commerciaux sont la propriété de leurs détenteurs respectifs.

M/N: A04120

Table des matières

Introduction 1
Présentation de l'appareil 1
Mise en route 1
Couplage de votre smartphone 1
Chargement de l'appareil 1
Mises à jour produit 1
Configuration de Garmin Express 1
Partie de golf 1
Vue du trou 2
Vue du trou en mode Grands chiffres 2
Menu golf 2
Paramètres de golf 2
Affichage du green 2
Mesure de la distance parcourue 2
Affichage des éléments du parcours 2
Changement de trou 3
Sauvegarde du score 3
Activation du suivi des statistiques 3
Affichage des statistiques d'un club 3
Fin d'une partie 3
Fonctionnalités Bluetooth connectées 3
Désactivation de la connexion Bluetooth du smartphone 3
Application Garmin Golf 3
Mises à jour automatiques de parcours 3
Mise à jour du logiciel à l'aide de Garmin Express 3
Personnalisation de l'appareil 4
Paramètres système 4
Paramètres de l'heure 4
Modification des unités de mesure 4
Informations sur l'appareil 4
Changement des bracelets 4
Caractéristiques 4
Entretien du 4
Nettoyage de l'appareil 4
Rangement pour une longue période 5
Affichage des informations sur l'appareil 5
Affichage des informations légales et de conformité relatives à l'étiquetage électronique 5
Dépannage 5
Mon appareil ne parvient pas à détecter les parcours de golf à proximité 5
Mon smartphone est-il compatible avec mon appareil ? 5
Mon téléphone ne se connecte pas à l'appareil 5
Mon appareil n'est pas dans la bonne langue 5
Mon appareil affiche les mauvaises unités de mesure 5
Mon appareil n'affiche pas l'heure ou la date exactes 5
Redémarrage de votre appareil 5
Restauration de tous les paramètres par défaut 5
Acquisition des signaux satellites 6
Amélioration de la réception satellite GPS 6
Informations complémentaires 6
Index 7

Introduction

⚠ AVERTISSEMENT

Consultez le guide *Informations importantes sur le produit et la sécurité* inclus dans l'emballage du produit pour prendre connaissance des avertissements et autres informations importantes sur le produit.

Présentation de l'appareil



① **UP** ⏻ : maintenez ce bouton enfoncé pour allumer et éteindre l'appareil.

Appuyez sur ces boutons pour faire défiler les menus et les paramètres. Au cours d'une partie, appuyez sur ce bouton pour parcourir les obstacles, les layups et les doglegs.

② **DOWN** : appuyez sur ces boutons pour faire défiler les menus et les paramètres. Au cours d'une partie, appuyez sur ce bouton pour parcourir les obstacles, les layups et les doglegs.

③ **OK** : appuyez sur ce bouton pour démarrer une partie de golf.

Appuyez sur ce bouton pour sélectionner des options de menu et accuser réception de messages. Au cours d'une partie, appuyez sur ce bouton pour accéder aux fonctions de jeu.

④ **BACK** : appuyez sur ce bouton pour revenir à l'écran précédent.

Mise en route

Lors de la première utilisation de l'appareil, vous devrez effectuer les opérations suivantes pour le configurer et vous familiariser avec les fonctions de base.

1. Maintenez le bouton ⏻ enfoncé pour allumer l'appareil (*Présentation de l'appareil*, page 1).
2. Choisissez votre langue et vos unités de mesure.
3. Couplez votre smartphone (*Couplage de votre smartphone*, page 1).

   Une fois votre smartphone couplé, vous pouvez accéder à la synchronisation de la carte de score, aux mises à jour des parcours, au score en temps réel sur l'application Garmin Golf™, aux mises à jour logicielles, etc.
4. Chargez l'appareil complètement afin d'avoir suffisamment d'autonomie pour jouer une partie de golf (*Chargement de l'appareil*, page 1).

Couplage de votre smartphone

Pour que vous puissiez utiliser les fonctions connectées de l'appareil Approach, celui-ci doit être couplé directement via l'application Garmin Golf et non pas via les paramètres Bluetooth® de votre smartphone.

1. Depuis la boutique d'applications sur votre smartphone, installez et ouvrez l'application Garmin Golf.
2. Sur l'appareil Approach, appuyez sur **OK**, puis sélectionnez **Paramètres** > **Coupler le téléphone**.
3. Dans le menu ☰ ou ••• de l'application, sélectionnez **Appareils Garmin** > **Ajouter un appareil**, puis suivez les instructions de l'application pour terminer le processus de couplage.

Chargement de l'appareil

⚠ AVERTISSEMENT

Cet appareil contient une batterie lithium-ion. Consultez le guide *Informations importantes sur le produit et la sécurité* inclus dans l'emballage du produit pour prendre connaissance des avertissements et autres informations importantes sur le produit.

AVIS

Pour éviter tout risque de corrosion, nettoyez et essuyez soigneusement les contacts et la surface environnante avant de charger l'appareil ou de le connecter à un ordinateur. Reportez-vous aux instructions de nettoyage (*Entretien du*, page 4).

1. Branchez la petite extrémité du câble USB sur le port situé sur votre appareil.



2. Branchez la grande extrémité du câble USB sur un port de chargement USB.
3. Chargez complètement l'appareil.

Mises à jour produit

Sur votre ordinateur, installez Garmin Express™ (www.garmin.com/express). Sur votre smartphone, installez l'application Garmin Golf.

Ceci vous permet d'accéder facilement aux services suivants pour les appareils Garmin® :

- Mises à jour logicielles
- Téléchargements de données sur Garmin Golf
- Enregistrement du produit

Configuration de Garmin Express

1. Connectez l'appareil à votre ordinateur à l'aide d'un câble USB.
2. Rendez-vous sur garmin.com/express.
3. Suivez les instructions présentées à l'écran.

Partie de golf

Avant de commencer votre partie de golf, vous devez attendre que l'appareil acquière les signaux satellites, ce qui peut prendre entre 30 et 60 secondes.

1. Appuyez sur **OK**.
2. Sélectionnez **Jouer au golf**.

   L'appareil recherche un signal satellite, calcule votre position et sélectionne un parcours s'il n'y en a qu'un seul à proximité.
3. Si l'appareil affiche une liste de parcours, sélectionnez un parcours dans la liste.
4. Suivez les instructions à l'écran pour terminer le réglage et démarrer une partie.

Vue du trou

L'appareil affiche le trou que vous jouez actuellement et effectue la transition automatiquement lorsque vous passez à un nouveau trou.

REMARQUE : étant donné que l'emplacement du trou varie, l'appareil calcule la distance jusqu'au début, au milieu et au fond du green, mais pas jusqu'à l'emplacement du trou.

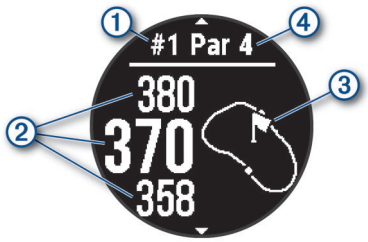

① : numéro du trou en cours.

② : calcul des distances jusqu'au début, au milieu et à la fin du green.

③ : vue approximative du green. Vous pouvez déplacer le drapeau (*Menu golf*, page 2).

④ : par pour le trou.

Vue du trou en mode Grands chiffres

Vous pouvez modifier la taille des chiffres sur l'écran d'affichage du trou.

Appuyez sur **OK**, puis sélectionnez **Paramètres de golf** > **Grands chiffres**.

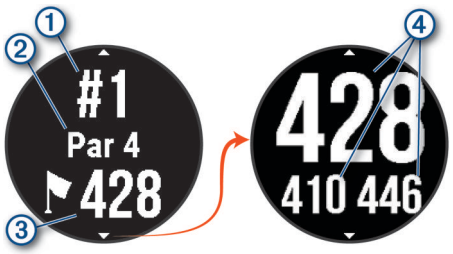

① : numéro du trou en cours.

② : par pour le trou.

③ : distance jusqu'au milieu du green.

REMARQUE : vous pouvez appuyer sur DOWN pour afficher toutes les distances jusqu'au green.

④ : calcul des distances jusqu'au début, au milieu et à la fin du green.

Menu golf

Pendant une partie, vous pouvez appuyer sur **OK** pour accéder à d'autres fonctions du menu golf.

Changer de trou : permet de changer manuellement de trou (*Changement de trou*, page 3).

Déplacer le drapeau : permet de déplacer l'emplacement du trou pour obtenir une mesure plus précise de la distance (*Affichage du green*, page 2).

Mesurer coup : permet de mesurer la distance jusqu'à la balle (*Mesure de la distance parcourue*, page 2).

Carte de score : permet d'ouvrir la carte de score pour la partie (*Sauvegarde du score*, page 3).

Lever/Coucher de soleil : affiche les heures de lever et de coucher du soleil, ainsi que du crépuscule pour le jour en cours.

Paramètres de golf : permet de personnaliser les paramètres et fonctions de golf (*Paramètres de golf*, page 2).

Terminer partie : met fin à la partie en cours (*Fin d'une partie*, page 3).

Paramètres de golf

Appuyez sur **OK**, puis sélectionnez **Paramètres** > **Paramètres de golf** pour personnaliser les paramètres et fonctions de golf.

Couleur d'arrière-plan : permet de choisir le noir ou le blanc comme couleur de fond d'écran.

Attribution d'un score : active le suivi du score.

Suivi des statistiques : active un suivi détaillé des statistiques pendant vos parties de golf.

Pénalités : active le suivi des coups de pénalité.

Grands chiffres : modifie la taille des chiffres sur l'écran d'affichage du trou.

Distance de golf : permet de définir l'unité de mesure utilisée pendant une partie de golf.

Capteurs de club : vous permet de configurer vos capteurs de club Approach CT10.

Capteurs de club

Votre appareil est compatible avec les capteurs pour club de golf Approach CT10. Lorsqu'il est couplé à un ensemble de capteurs pour club et que tous vos clubs sont équipés de capteurs, vous pouvez automatiquement suivre vos tirs, y compris l'emplacement, la distance, et le type de club. Pour plus d'informations, reportez-vous au manuel d'utilisation de vos capteurs (garmin.com/manuals/ApproachCT10).

Affichage du green

En cours de partie, vous pouvez regarder le green plus en détail et déplacer l'emplacement du trou pour obtenir une mesure plus précise de la distance.

1. Appuyez sur **OK**.
2. Sélectionnez **Déplacer le drapeau**.
3. Appuyez sur **UP** et **DOWN** pour déplacer l'emplacement du trou.

   Les distances sur l'écran de vue du trou sont mises à jour pour refléter le nouvel emplacement du trou. L'emplacement du trou n'est sauvegardé que pour la partie en cours.

Mesure de la distance parcourue

1. Pendant une partie de golf, appuyez sur **OK**.
2. Sélectionnez **Mesurer coup**.
3. Marchez jusqu'à votre balle.

   ASTUCE : vous pouvez appuyer sur DOWN pour réinitialiser la mesure.

   Si vous jouez avec des capteurs de club Approach CT10, vous pouvez appuyer sur DOWN pour voir vos coups précédents.

Affichage des éléments du parcours

Vous pouvez afficher la distance jusqu'aux différents éléments du parcours, comme les obstacles, les layups et les doglegs, pour les pars 4 et 5.

Pendant une partie de golf, appuyez sur **UP** ou **DOWN** pour faire défiler les éléments qui se trouvent sur votre parcours.

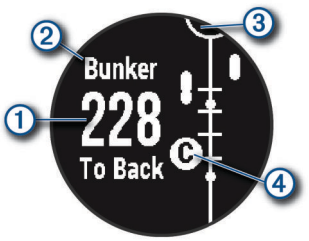

① : pour les grands obstacles, vous pouvez voir la distance jusqu'à l'avant et jusqu'au bout de l'obstacle. Pour les petits

obstacles, les layups et les doglegs, vous pouvez voir la distance qui vous sépare de ces éléments de parcours.

② : le type d'élément s'affiche à l'écran.

③ : le green est représenté par un demi-cercle au sommet de l'écran. La ligne sous le green représente le centre du fairway.

④ : les éléments du parcours que vous jouez sont indiqués sous le green, à leur position approximative par rapport au fairway. Les obstacles sont identifiés par une lettre dans l'ordre alphabétique en fonction de leur distance de la zone de départ.

Changement de trou

Vous pouvez changer de trou manuellement sur l'écran d'affichage du trou.

1. Appuyez sur **OK**.
2. Sélectionnez **Changer de trou**.
3. Sélectionnez un trou.

Sauvegarde du score

Quand le suivi du score est activé, vous être invité à entrer votre score lorsqu'on vous être sur le green. Vous pouvez ajuster le score manuellement à tout moment pendant la partie.

1. Pendant une partie de golf, appuyez sur **OK**.
2. Sélectionner une option :
   - Si le score n'est pas activé, sélectionnez **Commencer attribution score**.
   - Si le score est activé, sélectionnez **Carte de score**.
3. Si besoin, appuyez sur **UP** ou **DOWN** pour choisir un trou, puis appuyez sur **OK**.
4. Appuyez sur **UP** ou **DOWN** pour régler le score, puis appuyez sur **OK**.

Activation du suivi des statistiques

Si vous activez le suivi des statistiques sur votre appareil, vous pouvez voir vos statistiques pour la partie en cours. Vous pouvez comparer vos parties et voir vos progrès sur l'application Garmin Golf.

1. Appuyez sur **OK**.
2. Sélectionnez **Paramètres** > **Paramètres de golf** > **Suivi des statistiques**.

Enregistrement de statistiques

Avant de pouvoir enregistrer des statistiques, vous devez activer le suivi des statistiques (*Activation du suivi des statistiques*, page 3).

1. Sélectionnez un trou sur la carte de score.
2. Saisissez le nombre total de coups joués, y compris les putts, puis appuyez sur **OK**.
3. Définissez le nombre de putts joués, puis appuyez sur **OK**.

   REMARQUE : le nombre de putts joués est utilisé uniquement pour le suivi des statistiques et n'augmente pas votre score.
4. Sélectionnez une option, si nécessaire :

   REMARQUE : si vous jouez un par 3 ou si vous utilisez des capteurs Approach CT10, les informations sur le fairway ne s'affichent pas.
   - Si votre balle atteint le fairway, sélectionnez **Sur le fairway**.
   - Si votre balle a manqué le fairway, sélectionnez **Raté à gauche** ou **Raté à droite**.
5. Si besoin, saisissez le nombre de coups de pénalité.

Affichage des statistiques d'un club

Avant de pouvoir afficher les statistiques de votre club, telles que les informations de distance et de précision, vous devez coupler l'appareil avec des capteurs pour club de golf Approach CT10 (*Paramètres de golf*, page 2).

1. Pendant une partie de golf, appuyez sur **OK**.
2. Sélectionnez **Statistiques des clubs**.
3. Sélectionnez un club.

Fin d'une partie

1. Appuyez sur **OK**.
2. Sélectionnez **Terminer partie**.

Fonctionnalités Bluetooth connectées

Cet appareil comprend plusieurs fonctionnalités Bluetooth connectées pour votre appareil portable compatible avec l'application Garmin Golf.

Téléchargement des cartes de score sur Garmin Golf : envoie automatiquement les cartes de score à l'application Garmin Golf quand vous synchronisez votre appareil. Cela vous permet de voir des statistiques détaillées et de participer à des classements en ligne.

Mises à jour logicielles : permet de recevoir des mises à jour pour le logiciel de votre appareil via l'application Garmin Golf.

Mises à jour de parcours : permet de recevoir les dernières mises à jour du parcours à l'aide de l'application Garmin Golf.

Désactivation de la connexion Bluetooth du smartphone

1. Appuyez sur **OK**.
2. Sélectionnez **Paramètres** > **Téléphone**.
3. Sélectionnez le bouton **État** pour désactiver la connexion Bluetooth du smartphone sur votre appareil Approach.

   Consultez le manuel d'utilisation de votre appareil mobile pour désactiver la technologie Bluetooth sur votre appareil mobile.

Application Garmin Golf

L'application Garmin Golf vous permet de télécharger des cartes de score depuis votre appareil Garmin compatible et d'afficher des statistiques détaillées ainsi que les analyses des coups. Les golfeurs peuvent s'affronter sur différents parcours avec l'application Garmin Golf. Plus de 42 000 parcours proposent un classement que n'importe quel joueur peut rejoindre. Vous pouvez créer un tournoi et inviter d'autres joueurs à se mesurer à vous.

L'application Garmin Golf vous permet de synchroniser vos données avec votre compte Garmin Connect™. Vous pouvez télécharger l'application Garmin Golf sur l'App Store de votre smartphone.

Mises à jour automatiques de parcours

Votre appareil Approach inclut des mises à jour de parcours automatiques avec l'application Garmin Golf. Quand vous connectez votre appareil à votre smartphone, les parcours de golf que vous utilisez le plus fréquemment sont mis à jour automatiquement.

Mise à jour du logiciel à l'aide de Garmin Express

Avant de pouvoir mettre à jour le logiciel de votre appareil, vous devez télécharger et installer l'application Garmin Express, puis ajouter votre appareil.

1. Connectez l'appareil à votre ordinateur à l'aide du câble USB.

Lorsqu'une nouvelle version du logiciel est disponible, l'application Garmin Express l'envoie sur votre appareil.

2 Une fois que l'application Garmin Express a terminé l'envoi de la mise à jour, déconnectez l'appareil de votre ordinateur.

Votre appareil installe la mise à jour.

Personnalisation de l'appareil

Paramètres système

Appuyez sur **OK** et sélectionnez **Paramètres** > **Système**.

Langue : permet de définir la langue d'affichage de l'appareil.

Heure : permet de régler les paramètres d'heure (*Paramètres de l'heure*, page 4).

Distance de golf : permet de choisir les unités de mesure utilisées sur l'appareil (*Modification des unités de mesure*, page 4).

Sexe : permet de définir le sexe de l'utilisateur. Ce paramètre est utilisé pour l'attribution des scores en fonction du sexe du joueur, pour certains tees, lors du calcul du handicap, ainsi que pour les valeurs de par qui dépendent du sexe du joueur (si disponible).

Mode USB : permet de configurer l'appareil pour utiliser le mode de stockage de masse ou le mode Garmin lorsque l'appareil est connecté à un ordinateur.

Réinitialiser : permet de réinitialiser toutes les données utilisateur et tous les paramètres (*Restauration de tous les paramètres par défaut*, page 5).

Mise à jour du logiciel : permet d'installer les mises à jour logicielles téléchargées à l'aide de Garmin Express.

Paramètres de l'heure

Appuyez sur **OK** et sélectionnez **Paramètres** > **Système** > **Heure**.

Format d'heure : permet de définir si vous souhaitez que l'heure soit affichée au format 12 heures ou 24 heures sur l'appareil.

Réglage de l'heure : permet de définir l'heure manuellement ou automatiquement en fonction de votre appareil portable couplé ou de votre position GPS.

Synchroniser avec GPS : permet de synchroniser manuellement l'heure quand vous changez de fuseau horaire ou lors du passage à l'heure d'été/hiver.

Réglage manuel de l'heure

Par défaut, l'heure est réglée automatiquement lorsque l'appareil acquiert un signal satellite ou lorsqu'il est couplé à votre appareil portable.

1 Appuyez sur **OK**.

2 Sélectionnez **Paramètres** > **Système** > **Heure** > **Réglage de l'heure** > **Manuel** > **Heure**.

3 Sélectionnez **UP** et **DOWN** pour régler l'heure, les minutes, ainsi que le moment de la journée (AM ou PM).

4 Appuyez sur **OK**.

Modification des unités de mesure

Vous pouvez personnaliser les unités de mesure de distance.

1 Appuyez sur **OK**.

2 Sélectionnez **Paramètres** > **Système** > **Distance de golf**.

3 Sélectionnez une unité de mesure.

Informations sur l'appareil

Changement des bracelets

1 Faites glisser le poussoir sur l'extrémité du bracelet pour retirer ce dernier.

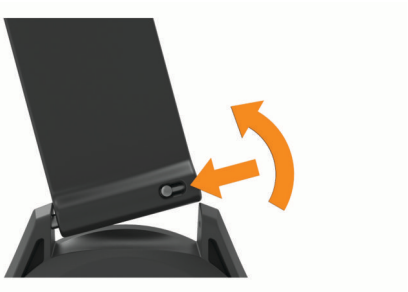

2 Insérez un côté de l'extrémité du nouveau bracelet dans l'appareil.

3 Faites glisser le poussoir et alignez l'extrémité du bracelet avec l'autre côté de l'appareil.

4 Répétez les étapes 1 à 3 pour changer l'autre moitié du bracelet.

Caractéristiques

Type de pile	Batterie rechargeable lithium-ion intégrée
Autonomie de la batterie	Montre uniquement : jusqu'à 10 semaines. Fonctions golf : jusqu'à 30 heures. **REMARQUE :** l'autonomie d'une batterie complètement chargée dépend de votre utilisation du GPS. Une exposition prolongée à des températures anormalement basses a également pour effet de réduire l'autonomie de la batterie.
Résistance à l'eau	5 ATM[1]
Plage de températures de fonctionnement	De -20 à 60 ºC (de -4 à 140 ºF)
Plage de températures de chargement	De 0 à 45 ºC (de 32 à 113 ºF)
Fréquence/Protocole sans fil	2,4 GHz à 4,16 dBm maximum

Entretien du

AVIS

Evitez les chocs et les manipulations brusques qui risquent d'endommager l'appareil.

Evitez d'appuyer sur les boutons lorsque l'appareil est sous l'eau.

N'utilisez pas d'objet pointu pour nettoyer l'appareil.

Evitez d'utiliser des nettoyants chimiques, des solvants ou des répulsifs contre les insectes pouvant endommager les parties en plastique et les finitions.

Rincez soigneusement l'appareil à l'eau claire après chaque utilisation dans l'eau chlorée ou salée, et après chaque contact avec de la crème solaire, des produits de beauté, de l'alcool ou d'autres produits chimiques. Un contact prolongé avec ces substances peut endommager le boîtier.

N'entreposez pas l'appareil dans un endroit où il est susceptible d'être exposé de manière prolongée à des températures extrêmes, au risque de provoquer des dommages irrémédiables.

Nettoyage de l'appareil

AVIS

La moindre particule de sueur ou de moisissure peut entraîner la corrosion des contacts électriques lorsqu'ils sont connectés à

[1] L'appareil résiste à une pression équivalant à 50 m de profondeur. Pour plus d'informations, rendez-vous sur www.garmin.com/waterrating.

un chargeur. La corrosion peut empêcher le chargement et le transfert de données.

1 Nettoyez l'appareil à l'aide d'un chiffon humecté d'un détergent non abrasif.
2 Essuyez l'appareil.

Après le nettoyage, laissez bien sécher l'appareil.

ASTUCE : pour plus d'informations, consultez la page garmin.com/fitandcare.

Rangement pour une longue période

Si vous prévoyez de ne pas utiliser l'appareil pendant plusieurs mois, il est recommandé de charger la batterie au moins à moitié avant de stocker l'appareil. L'appareil doit être stocké dans un endroit sec et frais, où les températures se situent à un niveau standard pour une habitation. Après la période de stockage, il est recommandé de recharger complètement l'appareil avant de le réutiliser.

Affichage des informations sur l'appareil

Vous pouvez afficher des informations sur l'appareil, comme l'identifiant de l'appareil, la version du logiciel, des informations réglementaires et le contrat de licence.

1 Appuyez sur **OK**.
2 Sélectionnez **Paramètres** > **Info produit**.

Affichage des informations légales et de conformité relatives à l'étiquetage électronique

L'étiquette de l'appareil est fournie sous forme électronique. L'étiquette électronique peut contenir des informations légales, comme les numéros d'identification fournis par la FCC ou des marques de conformité régionales, ainsi que des informations relatives au produit et à sa licence.

1 Appuyez sur **OK**.
2 Sélectionnez **Paramètres** > **Info produit**.

Dépannage

Mon appareil ne parvient pas à détecter les parcours de golf à proximité

Si vous interrompez ou annulez une mise à jour de parcours avant la fin, il risque de manquer certaines données de parcours sur votre appareil. Pour corriger ce problème, vous devez effectuer à nouveau la mise à jour des parcours.

1 Téléchargez et installez des mises à jour de parcours depuis l'application Garmin Express (*Mise à jour du logiciel à l'aide de Garmin Express*, page 3).
2 Débranchez votre appareil de façon sécurisée.
3 Sortez et démarrez une partie de test pour vérifier que votre appareil arrive à localiser les parcours de golf à proximité.

Mon smartphone est-il compatible avec mon appareil ?

L'appareil Approach S12 est compatible avec les smartphones utilisant la technologie sans fil Bluetooth.

Consultez le site garmin.com/ble pour plus d'informations sur la compatibilité.

Mon téléphone ne se connecte pas à l'appareil

Si votre téléphone ne se connecte pas à l'appareil, vous pouvez essayer ces astuces.

- Éteignez votre smartphone et votre appareil, puis rallumez-les.
- Activez la technologie Bluetooth sur votre smartphone.
- Installez la dernière version de l'application Garmin Golf.
- Supprimez votre appareil de l'application Garmin Golf et des paramètres Bluetooth sur votre smartphone pour tenter à nouveau le processus de couplage.
- Si vous avez acheté un nouveau smartphone, supprimez votre appareil de l'application Garmin Golf sur votre ancien smartphone.
- Rapprochez votre smartphone à moins de 10 m (33 pi) de l'appareil.
- Sur votre smartphone, ouvrez l'application Garmin Golf, sélectionnez ☰ ou •••, puis sélectionnez **Appareils Garmin** > **Ajouter un appareil** pour entrer en mode couplage.
- Press **OK**, and select **Paramètres** > **Téléphone** > **Coupler le téléphone**.

Mon appareil n'est pas dans la bonne langue

1 Appuyez sur **OK**.
2 Appuyez trois fois sur **DOWN**.
3 Appuyez deux fois sur **OK**.
4 Sélectionnez votre langue.

Mon appareil affiche les mauvaises unités de mesure

- Vérifiez que vous avez choisi les bons paramètres d'unité de mesure sur l'appareil (*Modification des unités de mesure*, page 4).
- Vérifiez que vous avez choisi les bons paramètres d'unité de mesure sur votre compte Garmin Golf.

  Si les unités de mesure sur votre appareil ne correspondent pas à ceux de votre compte Garmin Golf, il est possible que les paramètres de votre appareil aient été remplacés pendant la synchronisation de votre appareil.

Mon appareil n'affiche pas l'heure ou la date exactes

L'appareil met à jour l'heure et la date lorsque l'appareil acquiert des signaux GPS ou lorsque vous avez couplé un smartphone. Commencez une partie de golf pour acquérir des signaux GPS ou synchronisez votre appareil avec l'application Garmin Golf. Lorsque l'appareil acquiert des signaux GPS ou se synchronise avec l'application Garmin Golf, l'heure s'affiche correctement lorsque vous changez de fuseau horaire et que vous passez à l'heure d'été.

REMARQUE : l'heure ne se met pas à jour automatiquement si vous l'avez réglée manuellement (*Paramètres de l'heure*, page 4).

Redémarrage de votre appareil

1 Maintenez le bouton ⏻ enfoncé jusqu'à ce que l'écran s'éteigne.
2 Appuyez sur ⏻ pour allumer l'appareil.

Restauration de tous les paramètres par défaut

Vous pouvez réinitialiser tous les paramètres de l'appareil tels qu'ils ont été configurés en usine. Il est conseillé de synchroniser votre appareil avec l'application Garmin Golf pour télécharger vos données d'activité avant de réinitialiser l'appareil.

1 Appuyez sur **OK**.
2 Sélectionnez **Paramètres** > **Système** > **Réinitialiser**.
3 Sélectionner une option :
   - Pour réinitialiser tous les paramètres de l'appareil tels qu'ils ont été configurés en usine et supprimer toutes les

informations saisies par l'utilisateur ainsi que l'historique des activités, sélectionnez **Suppr. données et réinit. param.**.

- Pour réinitialiser tous les paramètres de l'appareil tels qu'ils ont été configurés en usine et enregistrer toutes les informations saisies par l'utilisateur ainsi que l'historique des activités, sélectionnez **Réinit. param par déf.**.

Acquisition des signaux satellites

Pour acquérir des signaux satellites, l'appareil doit disposer d'une vue dégagée sur le ciel. L'heure et la date sont réglées automatiquement en fonction de la position GPS.

ASTUCE : pour plus d'informations sur la fonction GPS, rendez-vous sur le site www.garmin.com/aboutGPS.

1. Placez-vous à l'extérieur dans une zone dégagée.

   Orientez la face avant de l'appareil vers le ciel.

2. Patientez pendant que l'appareil recherche des satellites.

   La procédure de recherche de signaux satellite peut prendre 30 à 60 secondes.

Amélioration de la réception satellite GPS

- Synchronisez fréquemment l'appareil avec votre compte Garmin :
  - Connectez votre appareil à un ordinateur à l'aide du câble USB et de l'application Garmin Express.
  - Synchronisez votre appareil avec l'application Garmin Golf à l'aide de votre smartphone compatible Bluetooth.

  Lorsqu'il est connecté à votre compte Garmin, l'appareil télécharge plusieurs journées de données satellites ce qui va lui permettre de rechercher les signaux satellites rapidement.
- Placez-vous à l'extérieur avec votre appareil dans une zone dégagée et éloignée de tout bâtiment ou arbre.
- Restez immobile pendant quelques minutes.

Informations complémentaires

Vous trouverez des informations complémentaires au sujet de ce produit sur le site Garmin.

- Rendez-vous sur support.garmin.com pour profiter d'autres manuels, articles et mises à jour logicielles.
- Rendez-vous sur le site buy.garmin.com ou contactez votre revendeur Garmin pour plus d'informations sur les accessoires en option et sur les pièces de rechange.

Index

A
accessoires **6**
applications **3**

B
boutons **1**
bracelets **4**

C
capteurs ANT+ **2**
caractéristiques techniques **4**
carte de score **3**
  affichage **2**
chargement **1**
couplage, smartphone **1, 5**

D
dépannage **5, 6**
données
  stockage **3**
  transfert **3**

E
emplacement du trou, vue détaillée du Green **2**

G
Garmin Express **1**
  mise à jour du logiciel **1**
Garmin Golf **3**
GPS
  paramètres **4**
  signal **6**

H
heure, paramètres **4**
heure du jour **4, 5**
historique, transfert vers l'ordinateur **3**
horloge **4**

I
ID de l'appareil **5**

L
langue **4**
logiciel
  licence **5**
  mise à jour **1, 3**
  version **5**

M
menu **1**
mesure de la distance parcourue **2**
mises à jour, logiciel **3**

N
nettoyage de l'appareil **4**

O
obstacles **2**

P
paramètres **2, 4, 5**
paramètres système **4**
parcours
  lecture **1**
  mise à jour **3**
  sélection **1**
partie de golf, fin **3**
personnalisation de l'appareil **2**
pièces de rechange **4**
pile
  chargement **1**
  optimisation **3**
  rangement **5**

R
réinitialisation de l'appareil **5**

S
signaux satellites **6**
smartphone **3, 5**
  couplage **1, 5**
statistiques **2, 3**
stockage de données **3**

T
technologie Bluetooth **3, 5**
touches **1, 4**
trous **2**
  modification **3**

U
unités de mesure **4**
USB **3**

V
vue détaillée du Green, emplacement du trou **2**

Mars 2021

GUID-20B1A0A2-73B9-4655-8848-D2185 4EFD433 v1